

Quelques renseignements sur l'itinéraire et plan d'accès au village.

31180 Castelmaurou – 66700 Argelès-sur-Mer

Coût estimé

39.03 € avec un véhicule Diesel

Péage 18.50 € | Carburant 20.53 €

Temps

02h33 dont 02h09 sur autoroutes

Distance

244 km dont 227 km sur autoroutes



Détail de l'itinéraire VIA Michelin



Départ: Castelmaurou, Centre


Faites taire votre smartphone pendant vos trajets

0.6 km	00h01	1	Sortir de Castelmaurou
1.7 km	00h02	2	D888 A Rouffiac-Tolosan, Continuer sur : D888 Vitesse limitée à 50 km/h
1.8 km	00h02		Traversée de Rouffiac-Tolosan
2.5 km	00h03		Vitesse limitée à 50 km/h
6 km	00h09		D888 / Avenue de Toulouse (L'Union) Zone dangereuse
6 km	00h10		
6 km	00h10	3	A Toulouse , continuer A Toulouse , Au rond-point, prendre la 2 ^{de} sortie : Route d'Albi
6.5 km	00h11		
6.5 km	00h12	4	Prendre à gauche en direction de : <div style="border: 1px solid black; background-color: #0070C0; color: white; padding: 5px; text-align: center; margin: 5px 0;">ALBI LAVAU CASTRES MONTPELLIER LA ROSERAIE JOLIMONT</div>
8 km	00h13		Prendre A62
14 km	00h18	5	Continuer sur : A61 A61 A61 Zone dangereuse (90 km/h)
18 km	00h21		Toulouse Sud-Est : Prise de ticket
97 km	01h04		Passage à proximité de Carcassonne
107 km	01h10		A61 / E80 Zone dangereuse (130 km/h)
138 km	01h27		A61 / E80 Zone dangereuse (130 km/h)
155 km	01h36		

6



Prendre à droite: **A9 / E15** en direction de :



SIGEAN
PERPIGNAN
BARCELONE

197 km 02h00

216 km 02h10

SÉCURITÉ ROUTIÈRE Vous roulez depuis 2 heures, faites une pause !

Prendre **sortie** en direction de :

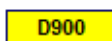
42
PERPIGNAN-SUD
ANDORRE
PERPIGNAN-GRAND SAINT-CHARLES
THUIR
ARGELÈS-SUR-MER
PRADES

217 km 02h11

217 km 02h11

Perpignan Sud : Péage : 18.50 EUR

7



Au rond-point, prendre la 2^{de} sortie: **D900** en direction de :

LE BOULOU
ARGELÈS-SUR-MER

219 km 02h13

8

Traverser Perpignan

219 km 02h13

Au rond-point, Rond-Point de Mailloles, prendre la 1^{ère} sortie: **D900 / Rocade S** en direction de :



ARGELÈS
LE BOULOU

220 km 02h14



Au rond-point, Rond-Point du Serrat d'en Vaquer, prendre la 2^{de} sortie: **D900** en direction de :



ARGELÈS
LE BOULOU

Sortie de Perpignan



220 km 02h14

220 km 02h14  **A Perpignan, continuer**
Continuer sur : **D900**
221 km 02h14  Prendre **sortie** en direction de :


D914

ELNE
ARGELÈS-PLAGE
PORT-VENDRES

221 km 02h14


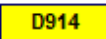
221 km 02h15  **Traverser Perpignan**
 Au rond-point, Rond-Point des Arcades, prendre la 2nde sortie:
D914 / Rocade S

221 km 02h15  Prendre la **sortie**

222 km 02h17  Au rond-point, Rond-Point du Mas Rous, prendre la 2nde sortie:
D914

Sortie de Perpignan

222 km 02h17

224 km 02h19   Continuer sur : **D914**
Continuer sur : **D914** en direction de :

PORT-VENDRES
ARGELÈS-SUR-MER
SAINT-CYPRIEN
ELNE

225 km 02h20  D914 Zone dangereuse (110 km/h)

243 km 02h32  Prendre **sortie** en direction de :

 12
PORT-ARGELES
VALMY

243 km 02h32  Vitesse limitée à 50 km/h

243 km 02h32

244 km 02h33  **Entrer dans Argelès-sur-Mer**

244 km 02h33



Arrivée: Argelès-sur-Mer, Rond-Point de Valmy